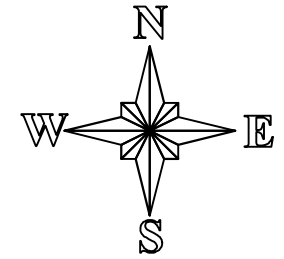


Чертеж межевания территории.
Чертеж красных линий.
(Основная часть)
М 1-1000.



Условные обозначения

Обозначения	Наименование
	Красные линии
	Существующий подземный кабель связи
	Существующая ЛЭП 10 кВ
	Горизонтали
	Существующая автомобильная дорога
	Существующая проселочная дорога
	Проектируемый подъезд к пос. Ляшево
	Проселочная дорога под снос
	Граница проектирования
	Существующий газопровод высокого давления
	Проектируемые пешеходные переходы
	Проектируемые тротуары
	Зона инженерно-транспортной инфраструктуры
56:22:0305001	Кадастровые номера кадастровых кварталов, земельных участков
	Границы кадастровых кварталов и земельных участков стоящих на кадастровом учете
438407.69 1262703.98	Координаты красных линий

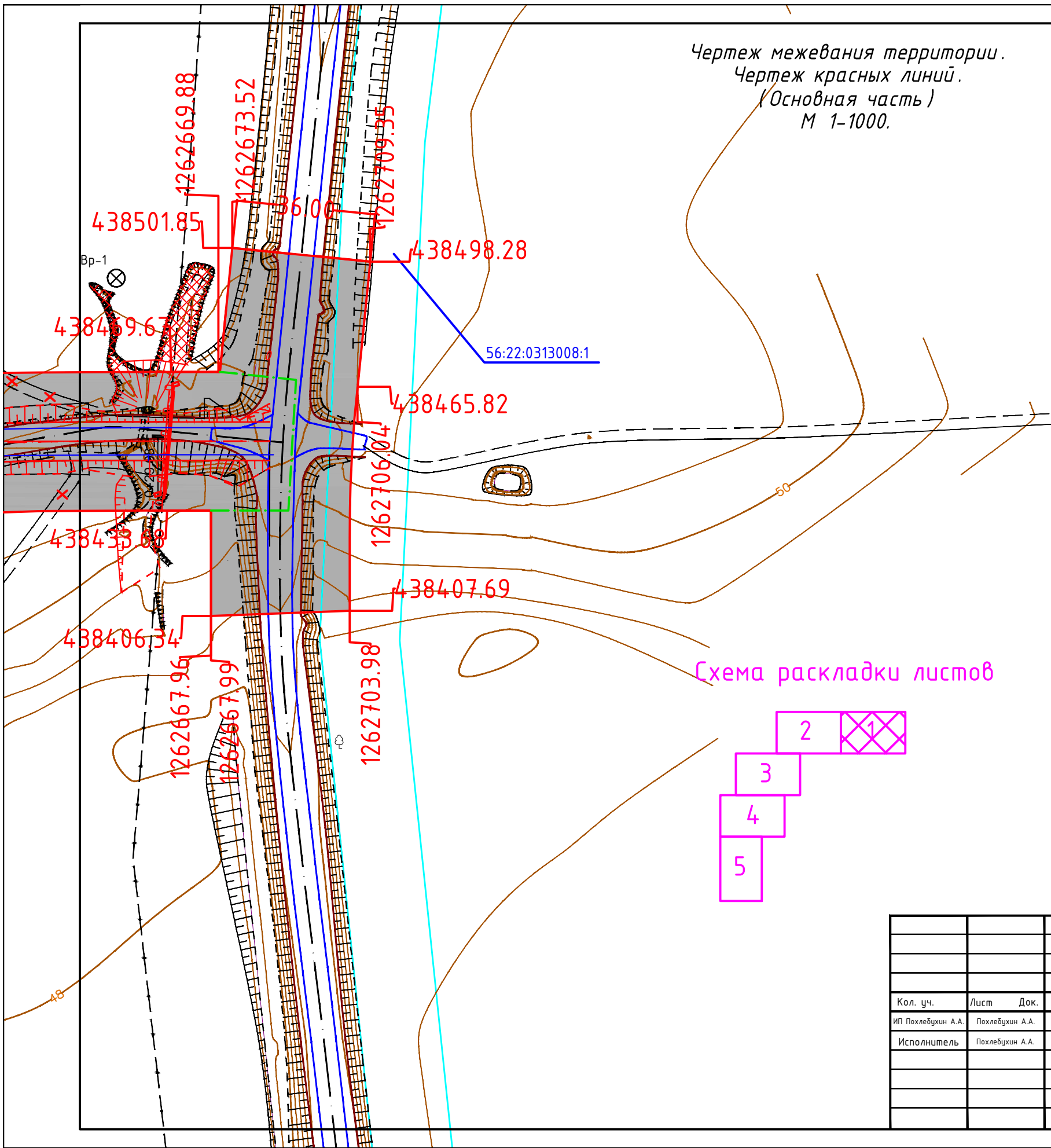
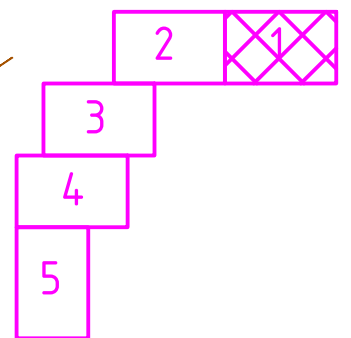


Схема раскладки листов



					2015 год			
					Оренбургская область, Первомайский район, МО Ленинский сельсовет.			
Кол. уч.	Лист	Док.	Подпись	Дата	Разработка проекта планировки совмещенного с проектом межевания территории линейного объекта регионального значения: "Строительство автомобильной дороги Подъезд к пос. Ляшево от автомобильной дороги Подъезд к пос. Ленинский в Первомайском районе, Оренбургской области".	Стадия	Лист	Листов
ИП Похлебухин А.А.	Похлебухин А.А.					ППиПМ	1	5
Исполнитель	Похлебухин А.А.				Чертеж межевания территории. Чертеж красных линий. (Основная часть) М 1-1000.	ИП Похлебухин А.А.		